

ПРОТОКОЛ
публичных слушаний в сельском поселении Сергиевск
муниципального района Сергиевский Самарской области


1. Дата проведения публичных слушаний – с 27.11.2018г по 17.12.2018г.
2. Срок приема предложений и замечаний участников публичных слушаний – до 10.12.2018 года.
3. Место проведения публичных слушаний – 446540, Самарская область, муниципальный район Сергиевский, сельское поселение Сергиевск, с. Сергиевск, ул. Гарина-Михайловского, д.27.
4. Основание проведения публичных слушаний – постановление Главы сельского поселения Сергиевск муниципального района Сергиевский Самарской области от 16.11.2018 г. № 11 «О проведении публичных слушаний по вопросу предоставления разрешения на условно разрешенный вид использования земельного участка, расположенного по адресу: Российская Федерация, Самарская область, муниципальный район Сергиевский, сельское поселение Сергиевск, с. Сергиевск, ул.К.Маркса, д.30, кадастровый номер 63:31:0702028:40», опубликованное в газете «Сергиевский вестник» от 27.11.2018 года №52 (303).
5. Организатор публичных слушаний – Администрация сельского поселения Сергиевск муниципального района Сергиевский Самарской области.

Лицо, ответственное
за ведение протокола


(подпись)

Кутякина Л.Г.

Глава сельского поселения Сергиевск
муниципального района Сергиевский



(подпись)

Арчибасов М.М.


6. Территория, в пределах которой проводятся публичные слушания – сельское поселение Сергиевск муниципального района Сергиевский Самарской области.

7. Вопрос, вынесенный на публичные слушания – предоставления разрешения на условно разрешенный вид использования земельного участка – «малоэтажная многоквартирная жилая застройка», расположенного по адресу: Российская Федерация, Самарская область, муниципальный район Сергиевский, сельское поселение Сергиевск, с. Сергиевск, ул. К.Маркса, д.30, кадастровый номер 63:31:0702028:40, общей площадью 750 кв.м.

8. При проведении публичных слушаний участниками публичных слушаний высказаны следующие мнения, предложения и замечания:


№ п/п	Дата и время внесения данных	Информация о мнениях, предложениях и замечаниях, высказанных по вопросам публичных слушаний	Ф.И.О. лица, выразившего мнение по вопросу публичных слушаний	Данные документа, удостоверяющего личность	Постоянно проживает на территории проведения публичных слушаний или относится к иным заинтересованным лицам	Подпись
1.	06.12.2018 10-55	Считаю целесообразным одобрить разрешение на условно разрешенный вид использования земельного участка - «малоэтажная				

Лицо, ответственное за ведение протокола:



(подпись)

Калякина Л.Г.

Глава сельского поселения Сергиевск муниципального района Сергиевский


(подпись)

Арчибасов М.М.

№ п/п	Дата и время внесения данных	Информация о мнениях, предложениях и замечаниях, высказанных по вопросам публичных слушаний	Ф.И.О. лица, выразившего мнение по вопросу публичных слушаний	Данные документа, удостоверяющего личность	Постоянно проживает на территории проведения публичных слушаний или относится к иным заинтересованным лицам	Подпись
		<p>многоквартирная жилая застройка», расположенного по адресу: Российская Федерация, Самарская область, муниципальный район Сергиевский, сельское поселение Сергиевск, с. Сергиевск, ул.К.Маркса, д.30, кадастровый номер 63:31:0702028:40, общей площадью 750кв.м.</p>				
2.	07.12.2018 14-20	<p>Предоставить разрешение на условно разрешенный вид использования земельного участка - «малоэтажная многоквартирная жилая застройка», расположенного</p>				

Лицо, ответственное
за ведение протокола



Калякина Л.Г.

(подпись)

Глава сельского поселения Сергиевск
муниципального района Сергиевский




Арчибасов М.М.

(подпись)

№ п/п	Дата и время внесения данных	Информация о мнениях, предложениях и замечаниях, высказанных по вопросам публичных слушаний	Ф.И.О. лица, выразившего мнение по вопросу публичных слушаний	Данные документа, удостоверяющего личность	Постоянно проживает на территории проведения публичных слушаний или относится к иным заинтересованным лицам	Подпись
		по адресу: Российская Федерация, Самарская область, муниципальный район Сергиевский, сельское поселение Сергиевск, с. Сергиевск, ул.К.Маркса, д.30, кадастровый номер 63:31:0702028:40, общей площадью 750 кв.м.				


9. Дата оформления протокола 10.12.2018 г.

Лицо, ответственное
за ведение протокола


(подпись)

Калякина Л.Г.

Глава сельского поселения Сергиевск
муниципального района Сергиевский


(подпись)

Арчибасов М.М.